



**КОМИТЕТ ИМУЩЕСТВЕННЫХ ОТНОШЕНИЙ  
АДМИНИСТРАЦИИ ПЕРМСКОГО МУНИЦИПАЛЬНОГО ОКРУГА**

**РЕШЕНИЕ**

о размещении объектов № 1693

Пермский край  
Пермский округ

14.07.2023

Комитет имущественных отношений администрации Пермского муниципального округа разрешает Акционерному обществу «Газпром газораспределение Пермь» (ИНН 5902183841, ОГРН 1025900512670, почтовый адрес: 614000, г. Пермь, ул. Петропавловская, 43)

размещение объекта «газопровод давлением до 1.2 Мпа, для размещения которого не требуется разрешения на строительство».

на землях государственная собственность на которые не разграничена.

на срок 1 год с 14.07.2023г. по 13.07.2024г.

Местоположение: Пермский край, Пермский муниципальный округ, пгт. Сытва, ул. Свердлова, д. 98а.

Приложение: схема предполагаемых к использованию земель или части земельного участка.

Особые условия использования:

1) При установке газопровода учесть параметры ширины проезда улично-дорожной сети, во избежание сужения полосы отвода дороги.

2) При условии получения разрешения на производство земляных работ.

Заместитель председателя комитета,  
начальник отдела муниципального  
земельного контроля



М.В. Королева

(подпись, печать)

# Схема предполагаемых к использованию земель или части земельного участка

Объект: Газопровод давлением до 1,2 Мпа, для размещения которого не требуется разрешения на строительство

Местоположение: Пермский край, Пермский край, пгт. Сытва, ул. Свердлова, д. 98а

Площадь земель или части земельного участка, кв.м.: 873

Категория земель: Земли населённых пунктов

Вид разрешенного использования:

Описание границ смежных землепользователей:

От точки н1 до точки н2 - земельный участок с кадастровым номером 59:32:0050027:15714

От точки н2 до точки н3 - земельный участок с кадастровым номером 59:32:0050027:3479

От точки н3 до точки н4 - земельный участок с кадастровым номером 59:32:0050027:15787

От точки н4 до точки н6 - земельный участок с кадастровым номером 59:32:0050027:1914

От точки н6 до точки н8 - земельный участок с кадастровым номером 59:32:0050027:14228

От точки н8 до точки н1 - земли общего пользования


Каталог координат, м

№ точки границы	X	Y
н1	521702.18	2259549.46
н2	521705.39	2259554.05
н3	521711.35	2259563.66
н4	521718.86	2259575.59
н5	521718.53	2259576.01
н6	521732.91	2259596.69
н7	521739.62	2259606.24
н8	521741.10	2259608.35
н9	521728.61	2259615.63
н10	521693.30	2259556.57
н1	521702.18	2259549.46

### Условные обозначения:




- предполагаемый участок земель, на которых планируется размещение объекта



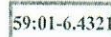
- границы и номер земельного участка, сведения о которых внесены в ЕГРН



- границы и номер объекта капитального строительства, сведения о которых внесены в ЕГРН



- граница кадастрового квартала



- зоны с особыми условиями использования территории, сведения о которых внесены в ЕГРН

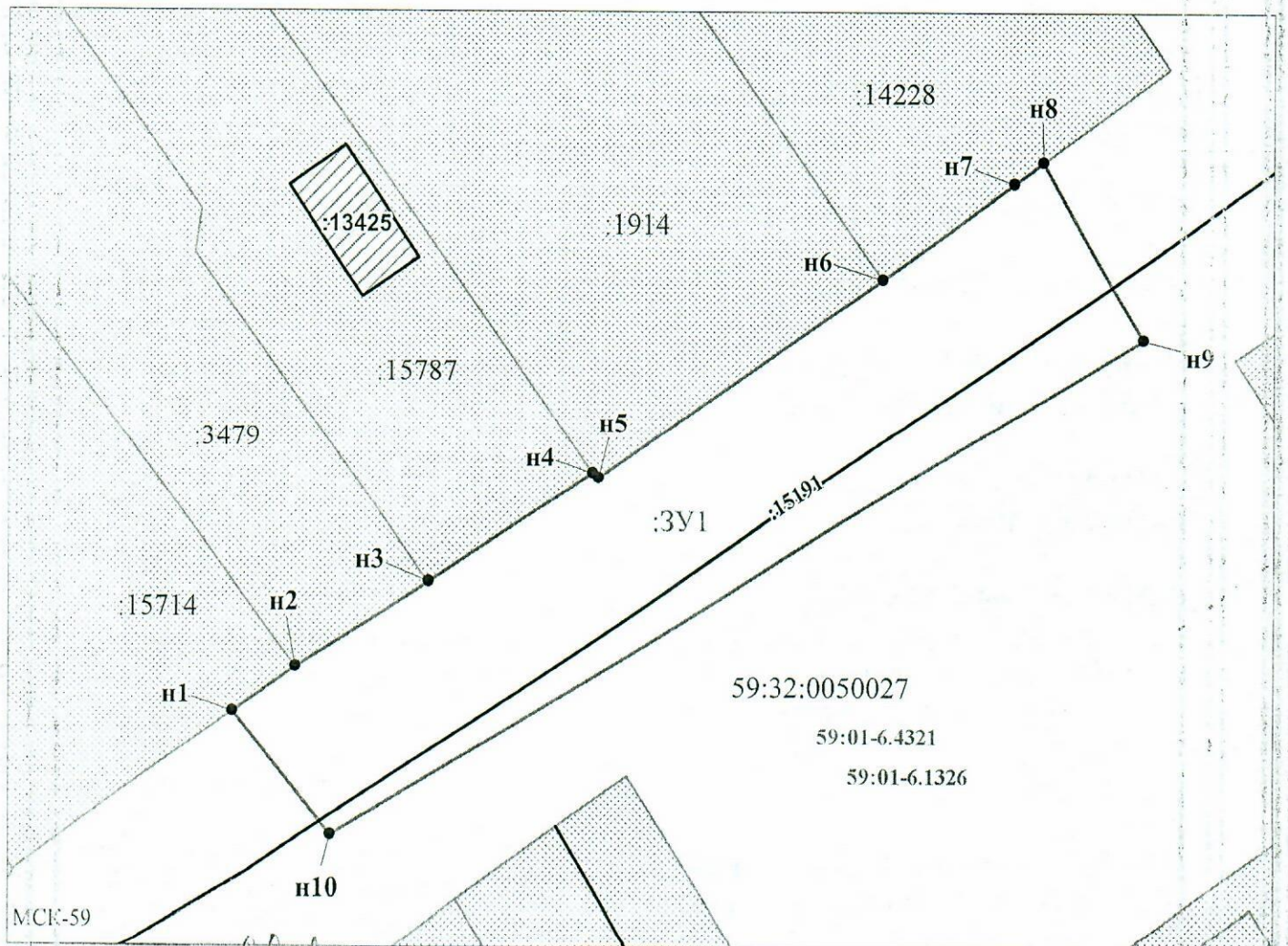
:ЗУ1

- обозначение запрашиваемого земельного участка

• н1

- характерная точка границ земель или части земельного участка

59:32:0050027 - номер кадастрового квартала



Заявитель:

МП

/ Пикулева Д.А.

(подпись, расшифровка подписи)

(для юридических лиц

и индивидуальных предпринимателей)

Масштаб 1:500